

GRAFISCH PLAN

STAD HALLE
1e Afdeling - Halle
Sectie: M
geprekadastraerd perceelnummer: 670A

Ten jare tweeduizend en twintig, op zeven april,

is ondergetekende, Joren BARBÉ, Landmeter-Expert, wettig beëdigd door de rechtbank van Eerste Aanleg te Brussel, optredende voor de Stad Halle, Oudstrijdersplein 18 te 1500 HALLE, overgegaan tot het opmaken van het grafisch plan dat als basis zal dienen inzake de desaffectatie van een deel van het openbaar domein en zodus inzake de opheffing van de gemeenteweg gekend als Bilkensveld te B-1500 Halle met als prekadastrale gegevens: Halle, eerste afdeling, sectie M, perceelnummer 670A, en verklaart hiervoor een oppervlakte volgens meting te hebben bevonden van:

76a 1ca 65dma, zegge **zesenzeventig are één centiare en vijfenzestig decimilliare**, of **7.601.65 m²**

Onderhavig plan werd opgesteld op basis van het Proces-Verbaal van Opmeting opgesteld door Landmeter-Expert Wouter De Maeght, handelend in opdracht van Tecon bvba dd. 10 december 2019. Het PV van opmeting werd geregistreerd in de plandocumenten van de Algemene Administratie van de Patrimoniumdocumentatie (AADP) met volgend referentienummer: 23027/10415

Ten bewijze waarvan hij, onder dagtekening als in hoofding, huidig grafisch plan heeft opgesteld en ondertekend, ten burele van het Stadhuis te Halle, om te dienen als naar recht.

De beëdigde Landmeter-Expert,

Joren Barbé

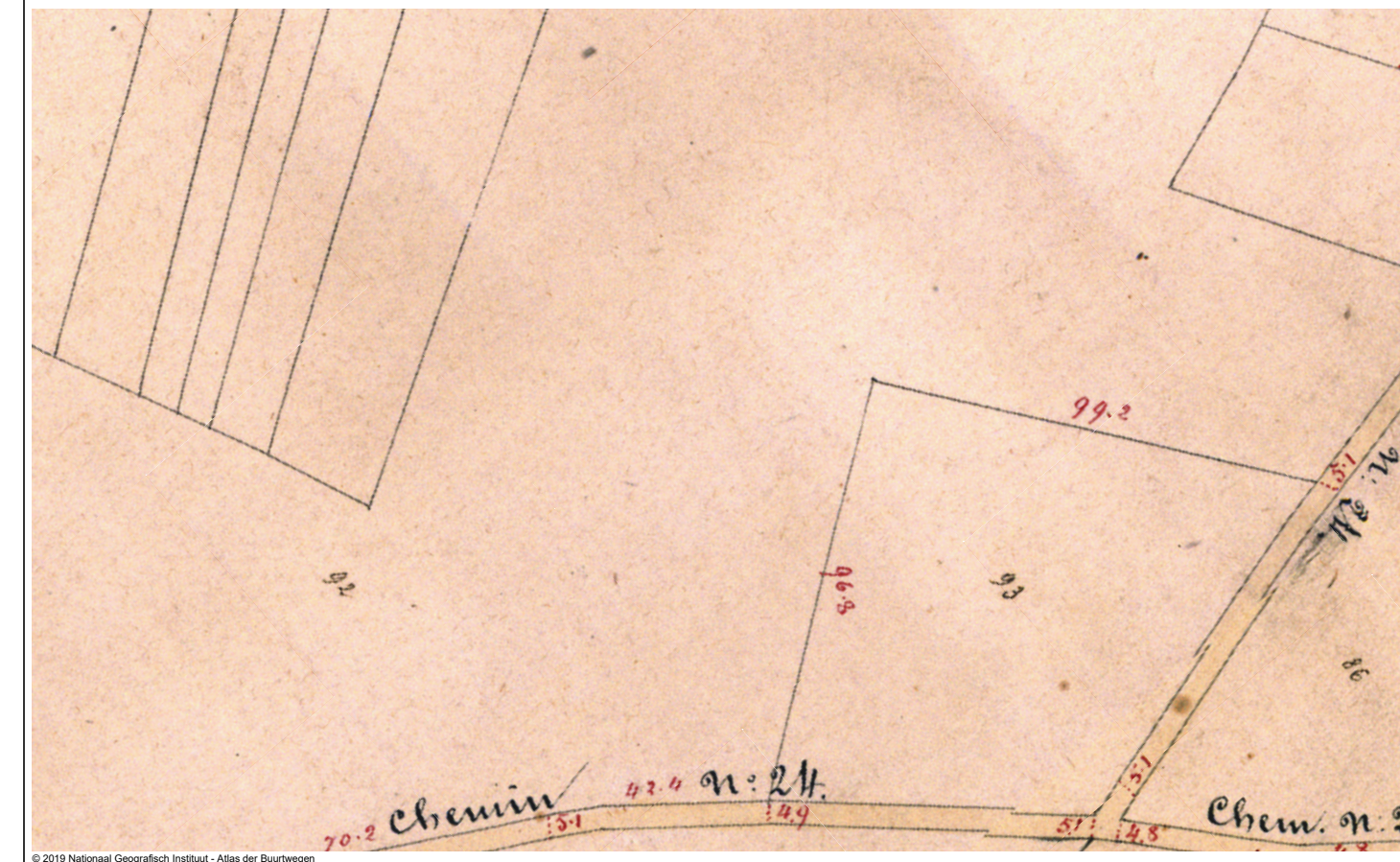
datum: 7 april 2020

papierformaat: Arch D

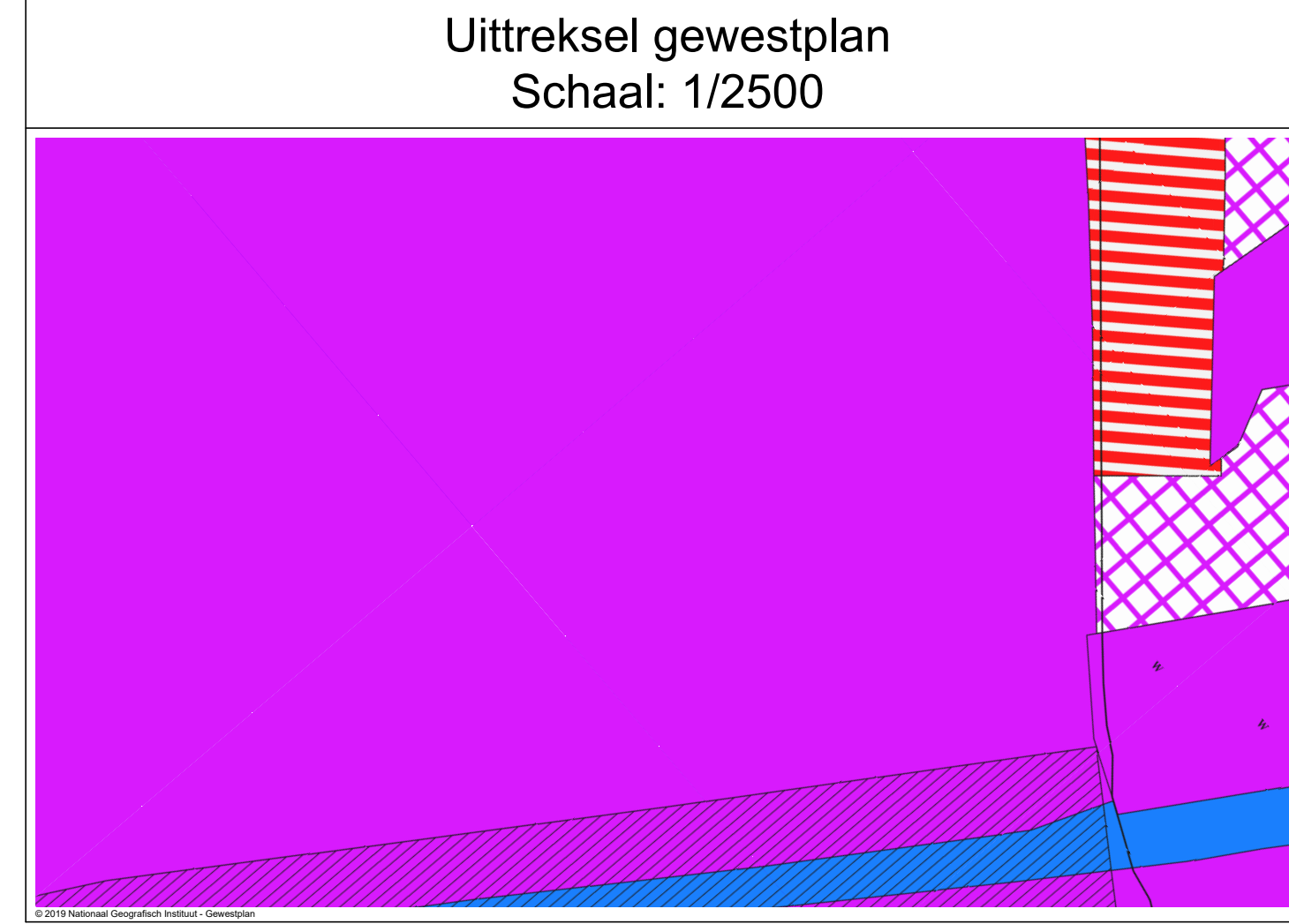
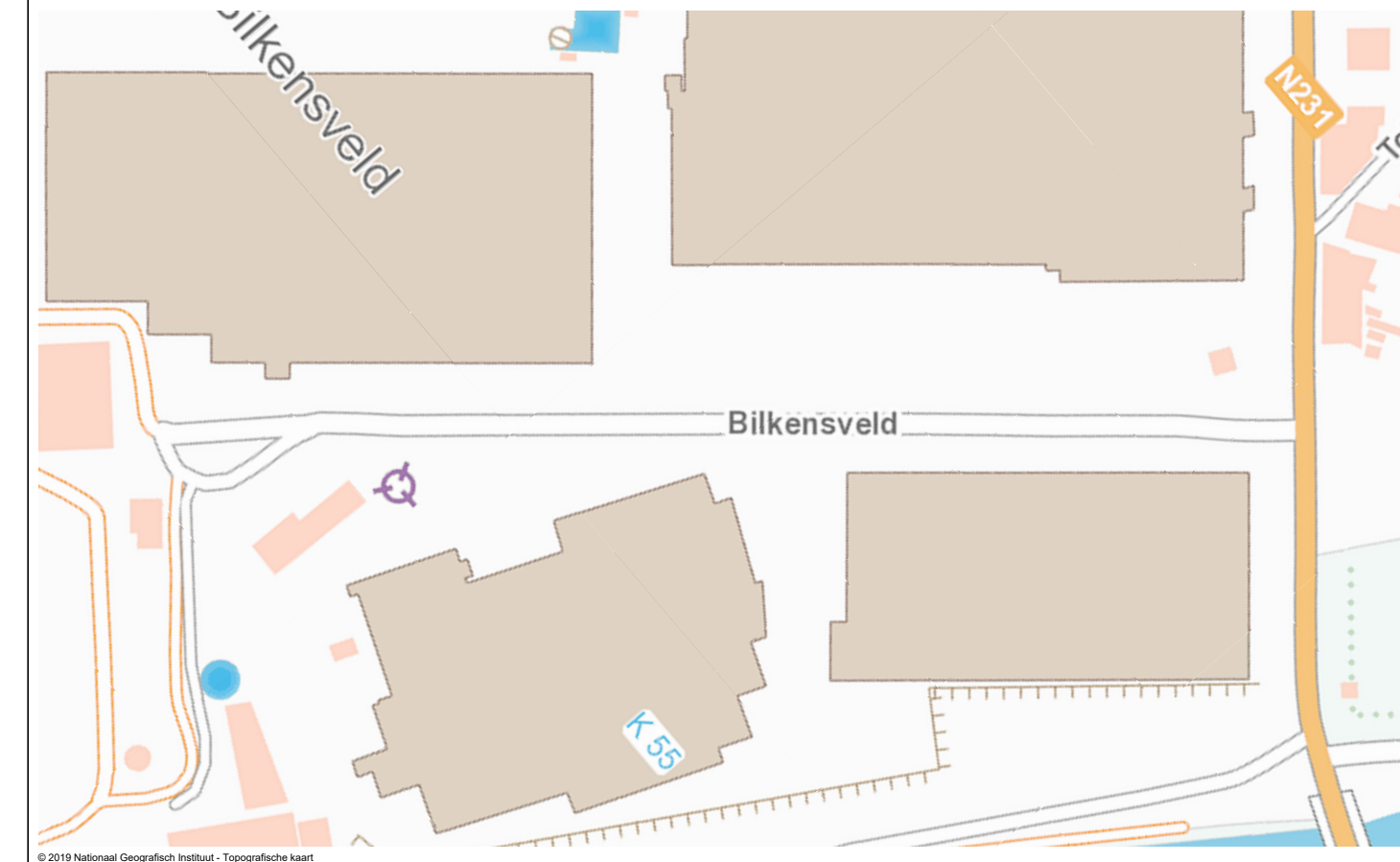
Schaal: 1/500

plan 2/2

Uittreksel Atlas der Buurtwegen Schaal: 1/2500



Uittreksel topografisch plan Schaal: 1/2500



Legende Lijnstructuur

- Wegenis_infrastructuur_verharding_achtergrond
- De-Watergroep-WaterPipe_Line
- Proximus-TelecommunicationsCable_Line
- Fluvius-OilGasChemicalsPipe_Line
- Fluvius-ElectricityCable_Line
- Fluvius-TelecommunicationsPipe_Line
- TMVW-SewerPipe_Line
- Fluvius-electricityPipe_Line
- Proximus-Pipe_Line
- Proximus-ActivityComplex_Polygon
- Telenet-BVBA-Pipe_Line
- Kadastrale perceelsgrenzen
- Grenslijn

Legende Symboolstructuur

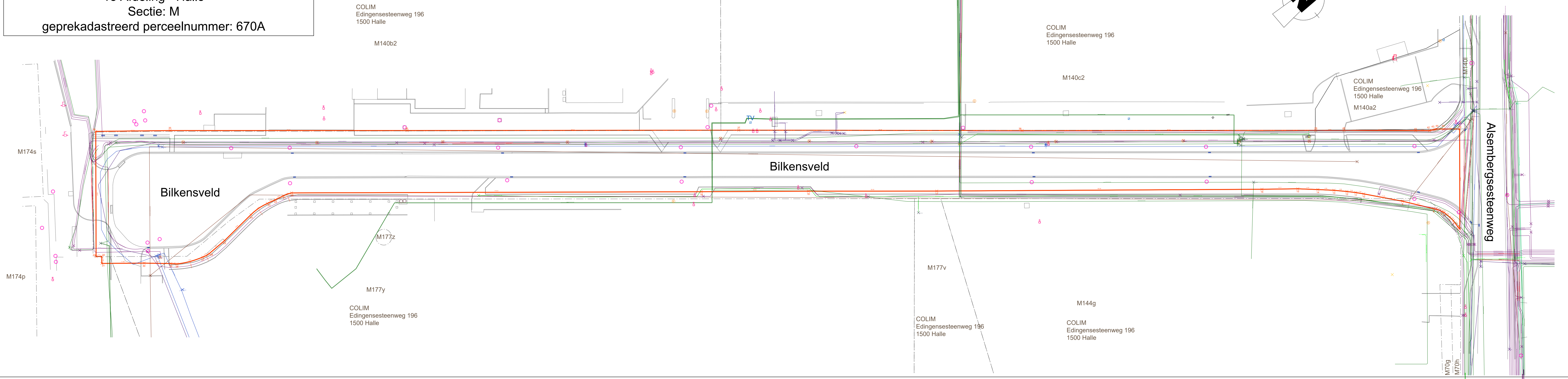
- ⚡ WBP benzinepomp
- ⊠ WKI nutskast
- ⊙ WPI1 verlichtingspaal
- ⊙ WPI1 diverse paal
- ⊙ WPI1 elektriciteitspaal
- ⊙ WPI1 verlichtingspaal
- ♠ WPI17 straatpot water
- ♠ WPI17 straatpot gas
- ♠ WPI17 straatpot divers
- ♠ WPI17 straatpot hydrant
- ⚓ WPI18 brandkraan
- WPI9 straatkolk
- WRI1 rond putdeksel
- WRI2 vierkant putdeksel

Coördinatenlijst Lambert-72

Nr.	X (m)	Y (m)
1	141850.156	160286.402
2	141849.236	160286.412
3	141847.163	160286.542
4	141845.714	160286.407
5	141843.724	160286.056
6	141843.023	160285.715
7	141841.890	160285.192
8	141840.937	160284.471
9	141833.611	160279.124
10	141824.907	160272.076
11	141823.159	160270.602
12	141821.293	160268.860
13	141818.650	160266.284
14	141815.545	160262.937
15	141811.693	160258.733
16	141805.206	160250.902
17	141745.851	160180.233
18	141722.287	160152.428
19	141702.758	160129.222
20	141627.727	160040.350
21	141626.826	160037.981
22	141625.541	160033.154
23	141624.962	160027.539
24	141625.721	160017.148
25	141625.707	160011.335
26	141625.272	160009.385
27	141622.019	160002.535
28	141620.797	160001.268
29	141615.792	159995.563
30	141608.095	159986.374
31	141606.609	159987.623
32	141605.563	159986.397
33	141578.463	160009.276
34	141591.941	160025.528
35	141635.474	160076.769
36	141696.335	160148.583
37	141748.439	160209.786
38	141802.352	160273.340
39	141807.517	160279.474
40	141820.759	160294.927
41	141823.327	160297.923
42	141824.078	160299.263
43	141824.184	160299.576
44	141825.574	160301.234
45	141828.504	160304.730
46		

PLAN NUTSLEIDINGEN

STAD HALLE
1e Afdeling - Halle
Sectie: M
geprekadastraerd perceelnummer: 670A



Elke eindgebruiker van de digitale versie van deze opmeting dient zich ervan te vergewissen dat de nauwkeurigheid van elk object op dit plan bepaald wordt door idealisatie, zijn relatieve en zijn absolute positie. Elk object heeft een standaardafwijking afhankelijk van de gebruikte opmetings- en karteringstechniek welke werd gekozen in functie van de specificaties van de opdracht. Elk ontwerp of inplanting met specifieke nauwkeurigheidsvereisten, gebaseerd en/of ingepast op de digitale versie, dient voor uitvoering of verdere goedkeuring te worden nagetrokken en/of gecontroleerd op haalbaarheid voor het beoogde doel.